

Kanton St. Gallen
Gemeinde Schmerikon

Projekt Nr. 2.151.3.018.04 / AM

24. Juli 2017

Teilzonenplan Rosengarten Parz. Nr. 258

1:1'000

Auszonung

Vom Gemeinderat erlassen am:
Der Gemeindepräsident

Der Ratsschreiber


Öffentliche Planaufgabe:

Dem fakultativen Referendum unterstellt:

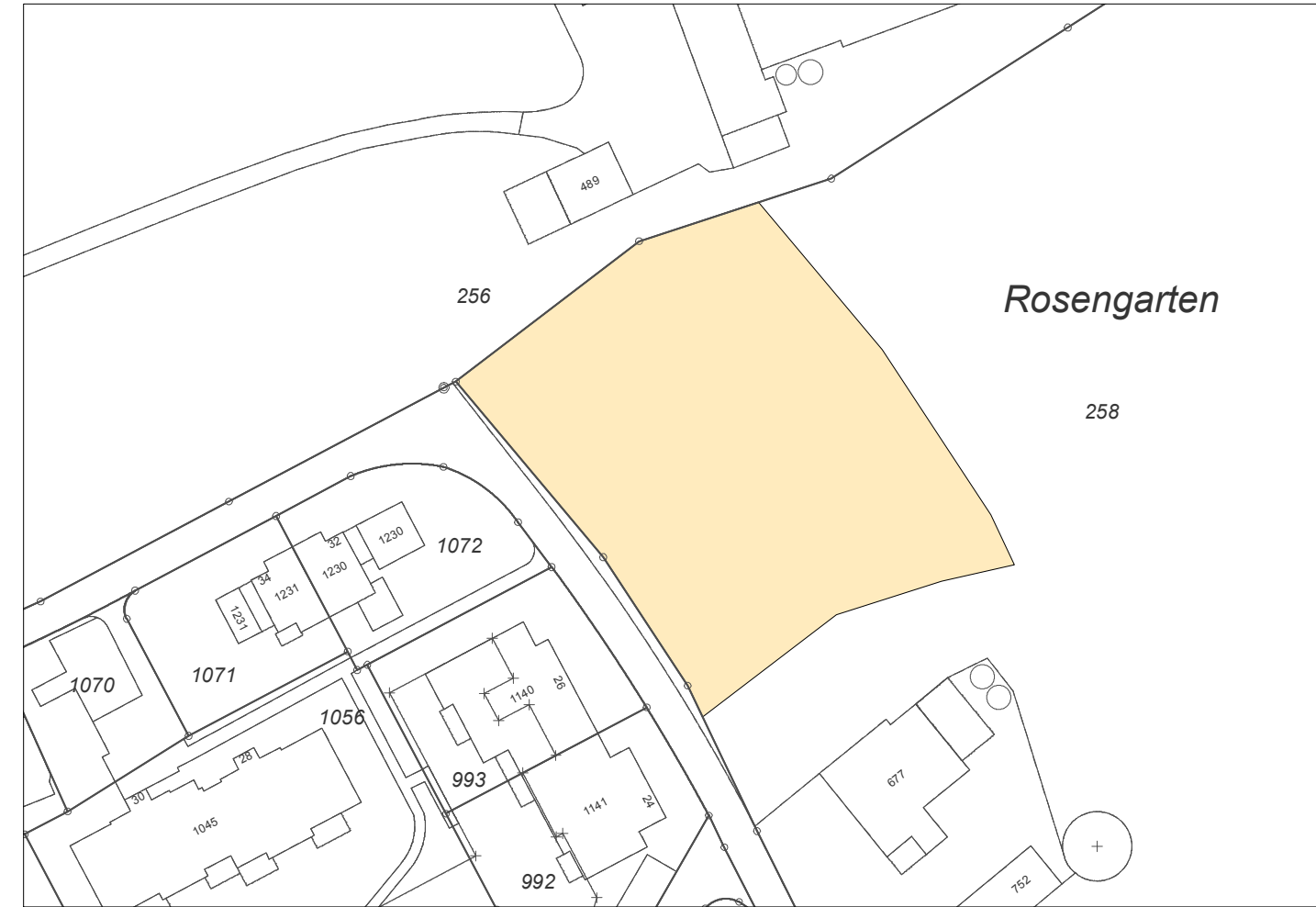
Vom Baudepartement des Kantons St.Gallen genehmigt am:
Mit Ermächtigung
Der Leiter des Amtes für Raumentwicklung und Geoinformation

ERR Raumplaner AG
St.Gallen Herisau

Kasernenstrasse 39 | 9102 Herisau | T +4171 353 00 80 | herisau@err.ch



Zonenplanänderung



Amtliche Vermessung LV95: Stand März 2016, Lukas Domeisen AG

Festlegung

Nichtbauzone

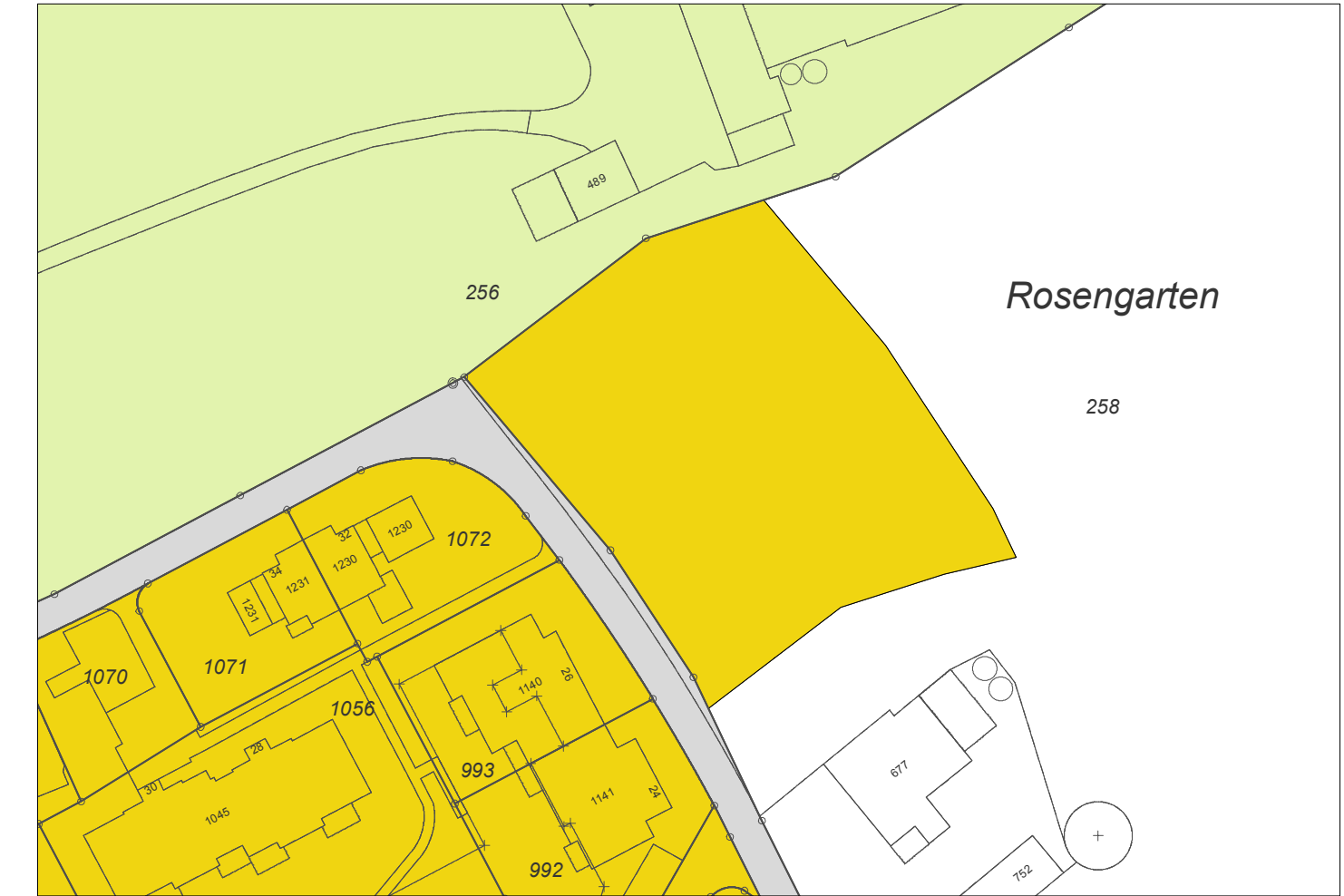
ÜG Übriges Gemeindegebiet

Zonenplanänderung

Lärmempfindlichkeitsstufe
gemäss Art. 43 Abs. 1 LSV
sowie Art. 32 EG-USG

III

Ausschnitt rechtskräftiger Zonenplan



Amtliche Vermessung LV95: Stand März 2016, Lukas Domeisen AG

Festlegungen

Bauzone

W2b Wohnzone 2 Vollgeschosse

II

Nichtbauzonen

L Landwirtschaftszone

III

ÜG Übriges Gemeindegebiet

rechtskräftiger Zonenplan

III

Hinweis

Verkehrsfläche (übriges Gemeindegebiet)